

UNPA

Universidad Nacional
de la Patagonia Austral

Río Turbio, 3 de junio de 2005

VISTO:

El Expediente N° 04932-R-05; y

CONSIDERANDO:

Que por el mismo se tramita la aprobación del Acta Compromiso de Cooperación y Asistencia Técnica entre el Ministerio de Planificación Federal, Inversión Pública y Servicios y la Universidad Nacional de la Patagonia Austral, suscripta el 12 de diciembre de 2004;

Que la mencionada suscripción es a los efectos de llevar a cabo el Proyecto "RELEVAMIENTO TOPOGRÁFICO, PLANIALTIMÉTRICO Y DE INSTALACIONES DEL YACIMIENTO CARBONÍFERO DE RÍO TURBIO";

Que el proyecto tiene por finalidad reunir la información técnica necesaria que permita contar con la documentación técnica referente a la topografía, planialtimetría e instalación del área ocupada por el Yacimiento Río Turbio;

Que obra Dictamen N° 008/2005 de la Dirección de Asuntos Jurídicos en el que efectúa algunas observaciones;

Que la Comisión Extensión, Vinculación, Investigación y Capacitación del Consejo Superior recomienda en su despacho ratificar el Acta Compromiso suscripto entre la UNPA y el Ministerio de Planificación Federal, Inversión Pública y Servicios y dar cumplimiento a las observaciones efectuadas por la Dirección de Asuntos Jurídicos en su Dictamen N° 008/2005;

Que de acuerdo a lo establecido en el inciso n) del artículo 44° del Estatuto de la Universidad es facultad del Consejo Superior aprobar los convenios con otras instituciones;

Que puesto a votación en acto plenario se aprueba por unanimidad el despacho de comisión;

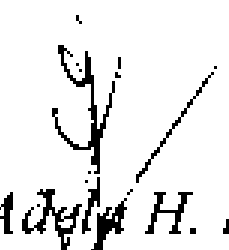
POR ELLO:

**EL CONSEJO SUPERIOR DE LA
UNIVERSIDAD NACIONAL DE LA PATAGONIA AUSTRAL
RESUELVE:**


ARTICULO 1°: RATIFICAR el Acta Compromiso suscripto entre el Ministerio de Planificación Federal, Inversión Pública y Servicios y la Universidad Nacional de la Patagonia Austral, para llevar a cabo el Proyecto "RELEVAMIENTO TOPOGRÁFICO, PLANIALTIMÉTRICO Y DE INSTALACIONES DEL YACIMIENTO CARBONÍFERO DE RÍO TURBIO", que como anexo forma parte de la presente.

ARTICULO 2°: RECOMENDAR el cumplimiento a las observaciones efectuadas por la Dirección de Asuntos Jurídicos, mediante Dictamen N° 008/2005

ARTICULO 3°: TOMEN RAZON Secretarías de Rectorado, Unidades Académicas, dése a publicidad y cumplido, ARCHÍVESE.


Adela H. Muñoz
Secretaría Consejo Superior


Ing. Héctor Aníbal Billoni
Rector

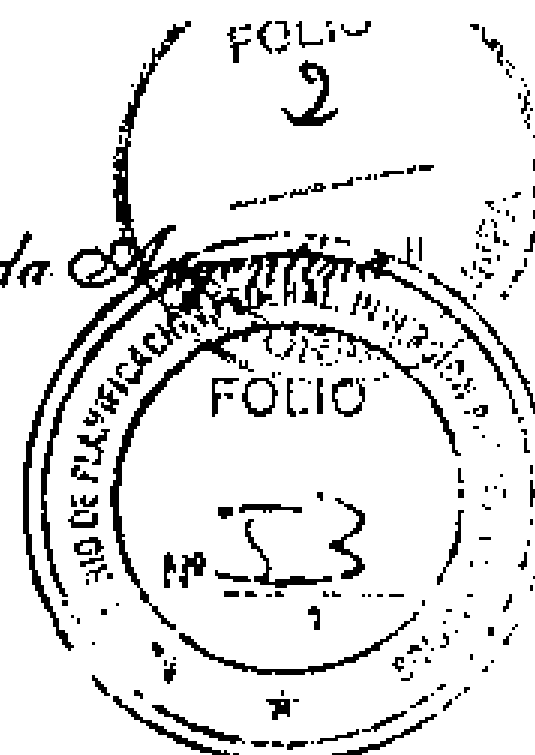


Ministerio de Planificación Federal,
Inversión Pública y Servicios

ES COPIA

"2004 - Año de la Antártida Argentina"

BERNARDO ALBERTO DOLLA
SECRETARÍA DE ENTRADAS



ACU CODESPA 129664

ACTA COMPROMISO DE COOPERACION Y ASISTENCIA TÉCNICA ENTRE EL
MINISTERIO DE PLANIFICACIÓN FEDERAL, INVERSIÓN PÚBLICA Y SERVICIOS
Y LA UNIVERSIDAD NACIONAL DE LA PATAGONIA AUSTRAL

En base al CONVENIO MARCO de fecha 28 de octubre de 2003, suscripto entre el MINISTERIO DE PLANIFICACIÓN FEDERAL, INVERSIÓN PÚBLICA Y SERVICIOS y la UNIVERSIDAD NACIONAL PATAGONIA AUSTRAL, se reúnen el Arquitecto Julio Miguel DE VIDO, en su carácter de titular del Ministerio y Ingeniero Héctor Aníbal BILLONI, en su carácter de Rector de la Universidad efectos de llevar a cabo el Proyecto "RELEVAMIENTO TOPOGRAFICO, PLANIALTIMETRICO Y DE INSTALACIONES DEL YACIMIENTO CARBONIFERO DE RIO TURBIO", según los siguientes puntos:

1) OBJETO: El proyecto tiene por finalidad reunir la información técnica necesaria que permita contar con la documentación técnica referente a la topografía, planialtimetría e instalación del área ocupada por el YACIMIENTO RIO TURBIO.

El área en estudio esta conformada por las parcelas 35,36 y 37 B contando con una superficie de 638 has 71 as y 41 ca.

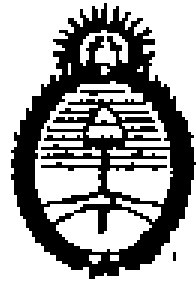
2) ETAPAS:

- a) Informe preliminar
- b) Informe final

3) PLAZOS: Se establece el plazo de ejecución de las tareas de 30 y 90 días respectivamente

4) Tareas y contenido de los informes:(resultados esperados)

- a) Estudios y relevamiento espacial geográfico
 - 1) relevamiento cartográfico, imágenes área, área industrial, área reserva
 - 1.1.) Relevamiento Topográfico
 - 1.2.) Relevamiento de Instalaciones y Mejoras





Ministerio de Planificación Federal,
Inversión Pública y Servicios

ES COPIA

JORGE ALBERTO SOLLA
DESPACHO DE INGENIEROS

"2004 - Año de la Antártida Argentina"



ACU CODESPA 1296/04


Edificaciones
Caminos
Vías férreas
Depósitos de materiales
Depósitos industriales
Instalaciones Industriales
Ubicaciones de boca de mina
Ubicación de chiflones


- b) Puntos planialtimétricos
- c) Deslinde y amojonamiento
- d) Trazado de curvas de nivel del Yacimiento
- e) Planimetría general con ubicación de Instalaciones existentes
- f) Planos generales y detalle de las instalaciones existentes
- g) Informe final, soporte magnético de información, fotografías, imagen satelital del yacimiento, detalle de coordenadas
- h) Fotografía digital de la totalidad de las instalaciones
- i) Fotografías satelitales del área del yacimiento

5) PRESUPUESTO: El presupuesto será por una suma total de PESOS CIENTO OCHENTA Y NUEVE MIL SEISCIENTOS SESENTA Y SEIS (\$ 189.666).

6) RADICACION INSTITUCIONAL DEL PROYECTO: Rectorado de la UNIVERSIDAD NACIONAL DE LA PATAGONIA AUSTRAL.

En prueba de conformidad, se firman DOS (2) ejemplares de un mismo tenor en la ciudad de RIO TURBIO a los 12 de NOVIEMBRE 2004.


Ing. Hector Anibal Billoni
RECTOR
Universidad Nacional de la
Patagonia Austral


Ing. JULIO MIGUEL DE VIDO
Ministro de Planificación Federal
Inversión Pública y Servicios